

**DECRET N°2020-425 DU 29 AVRIL 2020
REDEFINISSANT LES LIMITES DE LA FORET CLASSEE DE
L'ANGUEDODOU**

LE PRESIDENT DE LA REPUBLIQUE,

Sur rapport conjoint du Ministre des Eaux et Forêts, du Ministre de l'Agriculture et du Développement Rural et du Ministre de la Construction, du Logement et de l'Urbanisme,

- Vu** la Constitution ;
- Vu** la loi n°2019-675 du 23 juillet 2019 portant Code forestier ;
- Vu** l'ordonnance n°2018-343 du 21 mars 2018 fixant les limites de la Forêt classée de l'Anguédédou ;
- Vu** le décret n°2018-36 du 17 janvier 2018 portant organisation du Ministère des Eaux et Forêts ;
- Vu** le décret n°2018-614 du 04 juillet 2018 portant nomination du Premier Ministre, Chef du Gouvernement ;
- Vu** le décret n°2018-617 du 10 juillet 2018 portant nomination du Premier Ministre, Chef du Gouvernement, en qualité de Ministre du Budget et du Portefeuille de l'Etat ;
- Vu** le décret n°2019-726 du 04 septembre 2019 portant nomination des Membres du Gouvernement, tel que modifié par les décrets n°2020-349 et n°2020-350 du 20 mars 2020 ;
- Vu** le décret n°2019-755 du 18 septembre 2019 portant attributions des Membres du Gouvernement ;

LE CONSEIL DES MINISTRES ENTENDU,

DECRETE :

Article 1 : Les limites de la Forêt classée de l'Anguédédou sont redéfinies selon les coordonnées rectangulaires et les distances entre les sommets précisées dans le tableau joint en annexe 1.

Article 2 : La Forêt classée de l'Anguédédou dont la carte de situation est jointe en annexe 2, forme un polygone de 144 sommets.

N° 2000446

Article 3 : La Forêt classée de l'Anguédédou ainsi redéfinie, a une superficie de 8 501,49 hectares.

Article 4 : Le Ministre des Eaux et Forêts, le Ministre de l'Agriculture et du Développement Rural et le Ministre de la Construction, du Logement et de l'Urbanisme sont chargés, chacun en ce qui le concerne, de l'exécution du présent décret qui sera publié au Journal Officiel de la République de Côte d'Ivoire.

Fait à Abidjan, le 29 avril 2020.

Alassane QUATTARA

Copie certifiée conforme à l'original
Le Secrétaire Général du Gouvernement



Président de la République
Prête!

N° 2000440

ANNEXE AU DECRET N° 2000-440 DU 28 AVRIL 2000
 PORTANT REDEFINITION DE LA FORET CLASSEE DE L'ANGUEDOU,
 DEPARTEMENT D'ARDENNES

(Superficie : 8 501,49 ha)

POINT	X	Y
1	379288,63	591581,85
2	379288,63	591581,50
3	381388,30	591581,42
4	380744,15	591638,24
5	380426,53	591629,13
6	380182,87	591761,31
7	380128,59	591752,00
8	380084,77	591665,01
9	380023,09	591542,53
10	379973,52	591444,13
11	379940,21	591375,48
12	379915,55	591319,23
13	379901,58	591279,25
14	379885,51	591243,16
15	379869,60	591175,06
16	379856,93	591112,51
17	379851,04	591067,54
18	379849,30	591027,41
19	379849,33	590989,39
20	379851,21	590942,93
21	379856,30	590894,14
22	379862,46	590866,69
23	379871,00	590827,85
24	379880,46	590791,95
25	379877,09	590759,78
26	379884,42	590697,29
27	379921,97	590656,04
28	379940,57	590617,97
29	380046,05	590600,62
30	380263,77	590556,55
31	37942,93	590144,75
32	378158,25	590142,75
33	377758,34	590140,83
34	377361,64	590346,43
35	375544,58	590168,76
36	375083,52	590481,74
37	375083,52	590350,28
38	375730,87	590305,11
39	375481,80	590265,10
40	374840,11	590158,86

POINT	X	Y
41	374839,63	590158,86
42	374306,73	590288,95
43	373865,81	590546,57
44	373413,98	590791,55
45	372780,71	590799,15
46	372520,90	590772,86
47	372544,05	590648,76
48	372421,99	590506,49
49	371586,39	590391,61
50	370521,51	590258,49
51	370483,64	590163,79
52	370012,07	590182,88
53	369976,24	590187,70
54	370025,62	590187,86
55	370052,73	590285,16
56	369694,65	590329,04
57	369610,61	590482,78
58	369177,47	590778,15
59	369060,26	590408,72
60	369026,29	590548,46
61	368944,83	590567,41
62	368929,46	590529,84
63	368677,16	590589,07
64	367240,31	590383,12
65	366672,82	590551,36
66	366537,83	590637,10
67	366293,95	590542,12
68	366157,27	590474,86
69	364901,88	590483,40
70	364865,65	590604,08
71	365034,00	590671,80
72	365306,92	590755,40
73	366406,06	590844,96
74	367880,51	590902,58
75	367963,18	590815,17
76	367975,77	590603,76
77	368213,51	590646,50
78	368166,09	590417,08
79	368136,97	590143,18
80	368389,38	590151,70

**DECRET N° 2023-240 DU 05 AVRIL 2023
PORTANT REDEFINITION DES LIMITES DE
LA FORET CLASSEE DE L'ANGUEDEDOU****LE PRESIDENT DE LA REPUBLIQUE,**

Sur rapport conjoint du Ministre des Eaux et Forêts, du Ministre de l'Economie et des Finances, du Ministre de la Construction, du Logement et de l'Urbanisme, et du Ministre du Budget et du Portefeuille de l'Etat,

- Vu la Constitution ;
- Vu la loi n°2019-675 du 23 juillet 2019 portant Code Forestier ;
- Vu l'ordonnance n°2018-343 du 21 mars 2018 fixant les limites de la Forêt classée de l'Anguededou ;
- Vu le décret n°2018-36 du 17 janvier 2018 portant organisation du Ministère des Eaux et Forêts ;
- Vu le décret n°2020-425 du 29 avril 2020 portant redefinition des limites de la Forêt classée de l'Anguededou ;
- Vu le décret n°2022-269 du 10 avril 2022 portant nomination du Premier Ministre, Chef du Gouvernement ;
- Vu le décret n°2022-270 du 20 avril 2022 portant nomination des Membres du Gouvernement, tel que modifié par le décret n°2022-765 du 30 septembre 2022 ;
- Vu le décret n°2022-301 du 04 mai 2022 portant attributions des Membres du Gouvernement ;

LE CONSEIL DES MINISTRES ENTENDU,**DECRETE :**

Article 1 : Les limites de la Forêt classée de l'Anguededou sont redéfinies selon les coordonnées rectangulaires précitées dans le tableau joint en annexe 1.

Article 2 : La Forêt classée de l'Anguededou dont la carte de situation est jointe en annexe 2, forme un polygone de 72 sommets.

Article 3 : La Forêt classée de l'Anguededou ainsi redéfinie, a une superficie de 6 408 hectares.

N° 2300277

Article 4 : Il est institué un Comité Interministériel chargé du suivi et de l'affectation des parcelles déduites de la Forêt classée de l'Anguédédou.

Ce comité comprend :

- le Ministre chargé des Eaux et Forêts ou son représentant ;
- le Ministre chargé de l'Economie et des Finances ou son représentant ;
- le Ministre chargé de la Construction ou son représentant ;
- le Ministre chargé du Budget et du Portefeuille de l'Etat ou son représentant.

Un arrêté conjoint du Ministre chargé des Eaux et Forêts, du Ministre chargé de l'Economie et des Finances, du Ministre chargé de la Construction et du Ministre chargé du Budget et du Portefeuille de l'Etat fixe les modalités d'organisation et de fonctionnement du Comité Interministériel.

Article 5 : Le Ministre des Eaux et Forêts, le Ministre de l'Economie et des Finances, le Ministre de la Construction, du Logement et de l'Urbanisme et le Ministre du Budget et du Portefeuille de l'Etat sont chargés, chacun en ce qui le concerne, de l'exécution du présent décret qui sera publié au Journal Officiel de la République de Côte d'Ivoire.

Fait à Abidjan, le 05 avril 2023


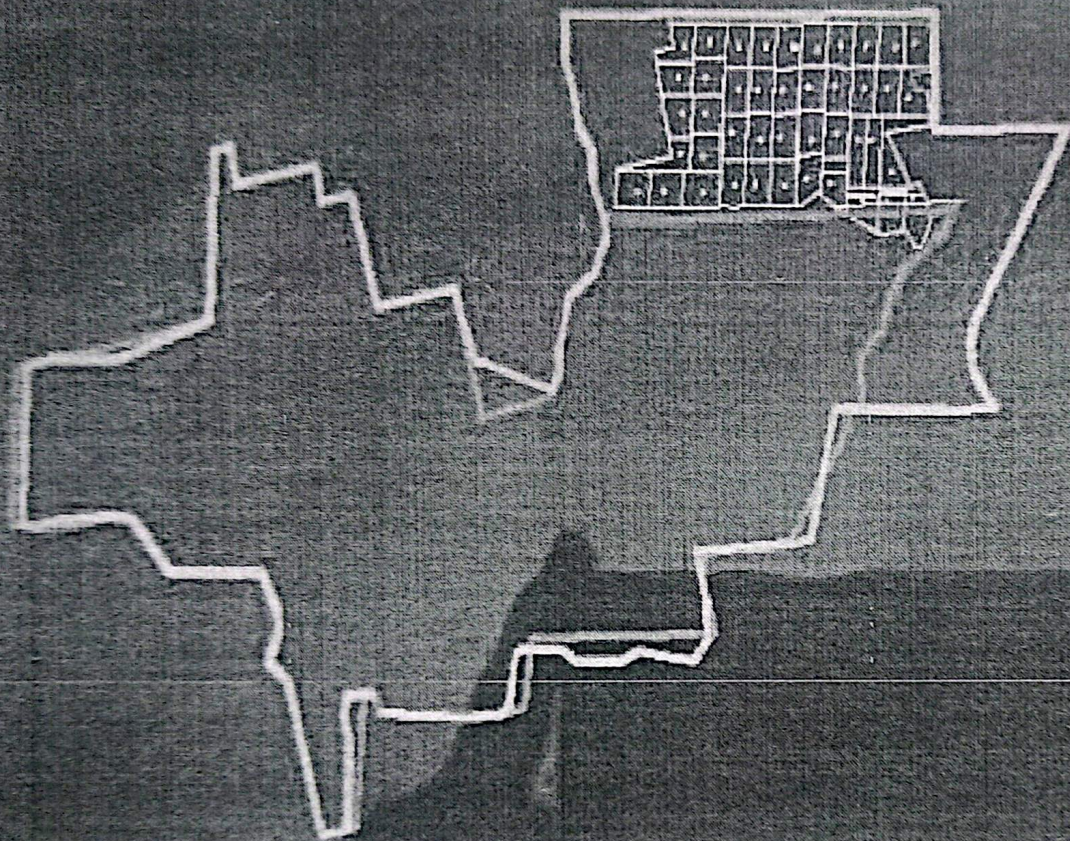
Alassane OUATTARA

Copie certifiée conforme à l'original
Le Secrétaire Général du Gouvernement



Roger Charlemagne DAH
Magistrat Hors Hiérarchie

N° 2300277

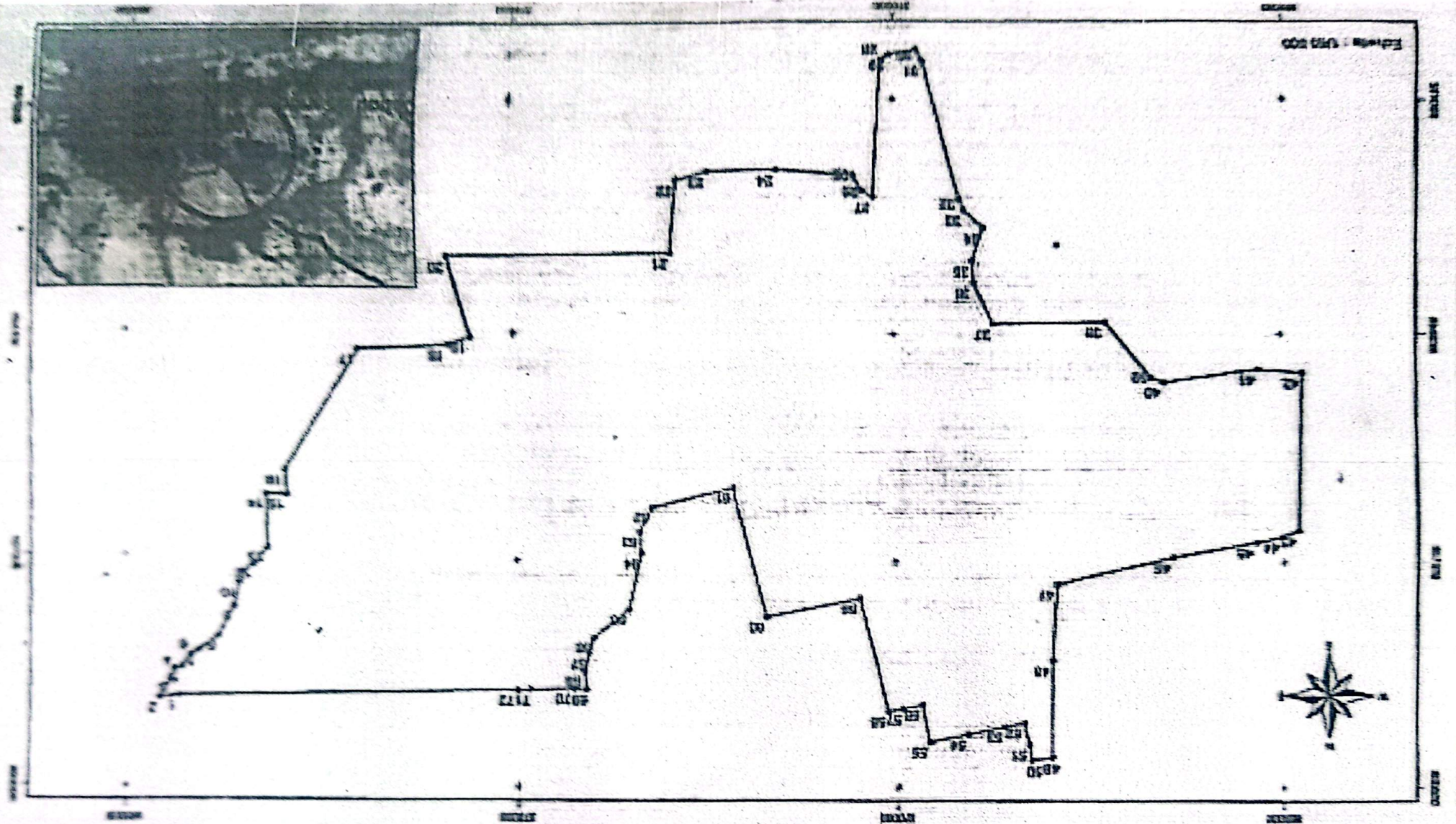


ANCIENNE POLY GONALE FORET
CLASSEE ANQUEDEDOU EN JAUNE

NOUVELLE POLY GONALE FORET
CLASSEE ANQUEDEDOU NOUVELLE EN
VERT



**ANNEXE 2 AU DECRET N°2023-240 DU 05 AVRIL 2023 PORTANT REDEFINITION
DES LIMITES DE LA FORET CLASSEE DE L'ANQUEDEDOU
(Superficie : 6 408 ha)**



**ANNEXE I AU DECRET N°2023-240 DU 05 AVRIL 2023 PORTANT REDEFINITION
DES LIMITES DE LA FORET CLASSEE DE L'ANGUEDOU
(Superficie : 6 408 ha)**

POINT	X	Y
1	379315,215	598843,346
2	379567,713	598875,832
3	379428,819	598621,990
4	379376,135	598497,464
5	379280,345	598478,306
6	379151,030	598315,465
7	379050,451	598253,202
8	378783,129	598062,784
9	378581,084	597659,308
10	378514,031	597347,993
11	378470,028	597207,303
12	378322,153	597098,342
13	378150,930	596880,422
14	378158,098	596157,880
15	377897,371	596160,545
16	377922,095	595879,194
17	376991,048	594227,354
18	375845,026	594158,839
19	375561,000	594058,000
20	375825,000	593022,000
21	372920,000	592953,000
22	372828,000	592017,000
23	372421,993	591906,493
24	371506,391	591891,609
25	370521,508	591958,692
26	370403,640	592163,788
27	370254,000	592242,000
28	370157,000	590461,000
29	370052,730	590395,156
30	369694,649	590329,043
31	369610,606	590482,778
32	369177,474	592273,150
33	369060,259	592409,721
34	368806,292	592649,458
35	368944,889	593057,407
36	368929,457	593329,845

POINT	X	Y
37	368677,165	593859,070
38	367248,186	593835,171
39	366672,821	594551,362
40	366505,214	594617,603
41	365307,000	594444,000
42	364731,676	594489,572
43	364814,154	596587,151
44	365033,997	596671,798
45	365364,000	596746,000
46	366406,061	596944,958
47	367880,514	597302,560
48	367963,182	598915,169
49	367975,768	599603,757
50	368293,508	599646,501
51	368266,085	599437,075
52	368336,966	599143,178
53	368585,382	599191,703
54	369083,130	599295,266
55	369582,042	599401,609
56	369681,084	598904,908
57	369940,756	598962,980
58	370132,245	598997,037
59	370482,160	597496,965
60	371711,281	597751,185
61	372141,000	598014,000
62	373222,605	596284,762
63	373383,472	596622,033
64	373368,165	596912,074
65	373551,273	597659,776
66	374001,555	598033,613
67	374070,151	598239,673
68	374138,843	598468,560
69	374110,451	598709,794
70	374269,742	598702,321
71	374841,944	598718,219
72	375019,322	598725,637

Copie certifiée conforme à l'original
Le Secrétaire Général du Gouvernement



Roger Charlemagne DAH
Magistrat N° 2300277

Fait à Abidjan, le 05 avril 2023

Alassane OUATTARA